

P1 ●

P2 ⊕

●

—

—

—

- - -

Projection: Mercator WGS84

Platform	Easting	Northing
P1	20,1268	58,4203
P2	19,6654	57,7769

Ref.:

North European Gas Pipeline (NEGP)
Baseline study, June 2006 (Draft)

Preferowana lokalizacja platformy

Alternatywna lokalizacja platformy

Punkt identyfikacyjny

Rurociąg

Granica terytorium

Granica EEZ (wyłączna strefa ekonomiczna)

Granica EEZ (Nieformalny)

Projection: Rzut; Platform: Platforma

Easting: Kurs wschodni

Northing: Kurs północny

Gazociąg Północnoeuropejski (NEGP)


Podstawowe badania studyjne, czerwiec 2006
(wstępne)

Polish – DWG 3.1

Współrzędne trasy rurociągu



Ważne obszary ornitologiczne



Inne obszary ornitologiczne



Granica terytorium



Granica EEZ (wyłączna strefa ekonomiczna)



Granica EEZ (Nieformalny)



Platforma



Rurociąg

Ref.:
North European Gas Pipeline (NEGP)
Baseline study, June 2006 (Draft)

Gazociąg Północnoeuropejski (NEGP)

Podstawowe badania studyjne, czerwiec 2006
(wstępne)

Polish – DWG 6.1

Ważne obszary ornitologiczne i inne obszary ornitologiczne



Natura 2000



Granica terytorium



Granica EEZ (wyłączna strefa ekonomiczna)



Granica EEZ (Nieformalny)



Platforma



Rurociąg

Note:
Ramsar areas, Special Protection Areas (SPA) (Birds Directive),
Special Areas of Conservation (SAC) (Habitats Directive)

Obszary Ramsar, obszary podlegające ochronie
specjalnej (dyrektywa na temat ptaków), specjalne
obszary chronione (dyrektywa na temat habitatów)

Ref.:
North European Gas Pipeline (NEGP)
Baseline study, June 2006 (Draft)

Gazociąg Północnoeuropejski (NEGP)
Podstawowe badania studyjne, czerwiec 2006
(wstępne)

Polish – DWG 6.2

**Obszary chronione prawem międzynarodowym
(Natura 2000)**



Obszary chronione Morza Bałtyckiego (Zalecane i proponowane obszary)



Obszary biosfery UNESCO



Granica terytorium



Granica EEZ (wyłączna strefa ekonomiczna)



Granica EEZ (Nieformalny)



Platforma



Rurociąg

Ref.:
North European Gas Pipeline (NEGP)
Baseline study, June 2006 (Draft)

Gazociąg Północnoeuropejski (NEGP)

Podstawowe badania studyjne, czerwiec 2006
(wstępne)

Polish – DWG 6.3

**Obszary chronione Morza Bałtyckiego i
obszary biosfery UNESCO**

Germany



Istniejące wraki

Poland



Istniejące wraki

Russia



Istniejące wraki

Sweden



Istniejące wraki

Denmark



Możliwe wraki

Istniejące wraki

Finland



Istniejące wraki

Możliwe wraki



Pomnik 'Estonia'



Granica terytorium



Granica EEZ (wyłączna strefa ekonomiczna)



Granica EEZ (Nieformalny)



Platforma



Rurociąg



















Ref.:
North European Gas Pipeline (NEGP)
Baseline study, June 2006 (Draft)

Gazociąg Północnoeuropejski (NEGP)

Podstawowe badania studyjne, czerwiec 2006
(wstępne)

Polish – DWG 6.4

Wraki i zabytki kultury

	Ćwiczenia okrętów podwodnych
	Ćwiczenia w strzelaniu
	Ćwiczenia sił lotniczych
	Inne obszary ćwiczeń
Chemical and conventional ammunition	Amunicja chemiczna i konwencjonalna
	Obszary wysypisk
	Pojedyncze wysypisko
	Obszary zagrożone odpadami
	Trasy transportowe, oficjalne
	Trasy transportowe, skróty
	Porzucone pola minowe
	Niezdetonowane ładunki wybuchowe
	Obszary zagrożenia minowego
	Obszary możliwego występowania dużych obiektów podwodnych
	Granica terytorium
	Granica EEZ (wyłączna strefa ekonomiczna)
	Granica EEZ (Nieformalny)
	Platforma
	Rurociąg
Ref.: North European Gas Pipeline (NEGP) Baseline study, June 2006 (Draft)	Gazociąg Północnoeuropejski (NEGP) Podstawowe badania studyjne, czerwiec 2006 (wstępne)

Polish – DWG 6.5

Poligony wojskowe i wysypiska amunicji

Cable:



Energy cable:



Wind parks:



Note:
Only cables and pipelines crossing the proposed
Nord Stream pipeline route are included

Ref.:
North European Gas Pipeline (NEGP)
Baseline study, June 2006 (Draft)

Kabel

W użyciu 2006

W użyciu 2004

Planowany

Użycie nieznane

Opuszczony 2001

Kabel energetyczny

W użyciu

Planowany

Nieużywany

Siłownie wiatrowe

W trakcie eksploatacji

Planowany

Obszary cumowania

Przecięcia z kablami

Możliwe / nieznane przecięcie

Granica terytorium

Granica EEZ (wyłączna strefa ekonomiczna)

Granica EEZ (Nieformalny)

Platforma

Rurociąg

Rurociąg zaplanowany

Uwaga:

Ujęte są tylko kable i rurociągi przecinające lub
znajdujące się w pobliżu proponowanej trasy
rurociągu NEGP

Gazociąg Północnoeuropejski (NEGP)

Podstawowe badania studyjne, czerwiec 2006
(wstępne)

Polish – DWG 6.6

Instalacja pełnomorska